

Integriertes Stadtentwicklungskonzept Eckernförde

Plan 17 | Entwicklungsgebiete

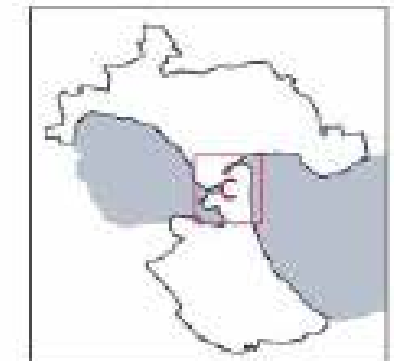
C) Innenstadt- Hafen- Noor

Stand: Mai 2006

Legende

-  Impulsprojekte für die
Stadtentwicklung
-  Gebiete bestehender
Kerns
-  Stärkung der
Erkennung- und
Gestaltungsfunktion
-  Verbinden und
Verbinden


Maßstab



Auftraggeberin:
Stadt Eckernförde



Bearbeitung:



Stadtentwicklung Ziel: Positive Effekte

ISEK - Leitfaden - Rahmenplan

Ausbau Straßen

Hafen / Stadt

Neugestaltung Hafenspitze

Ausbau Promenaden



Neue Hafenpromenade



Übergang Hafen / Stadt



Frau Clara Strasse

Beispiel Hafenspitze

2010



Beispiel Hafenspitze

2013



4.196 Gäste - 29.398 Übernachtungen

2018

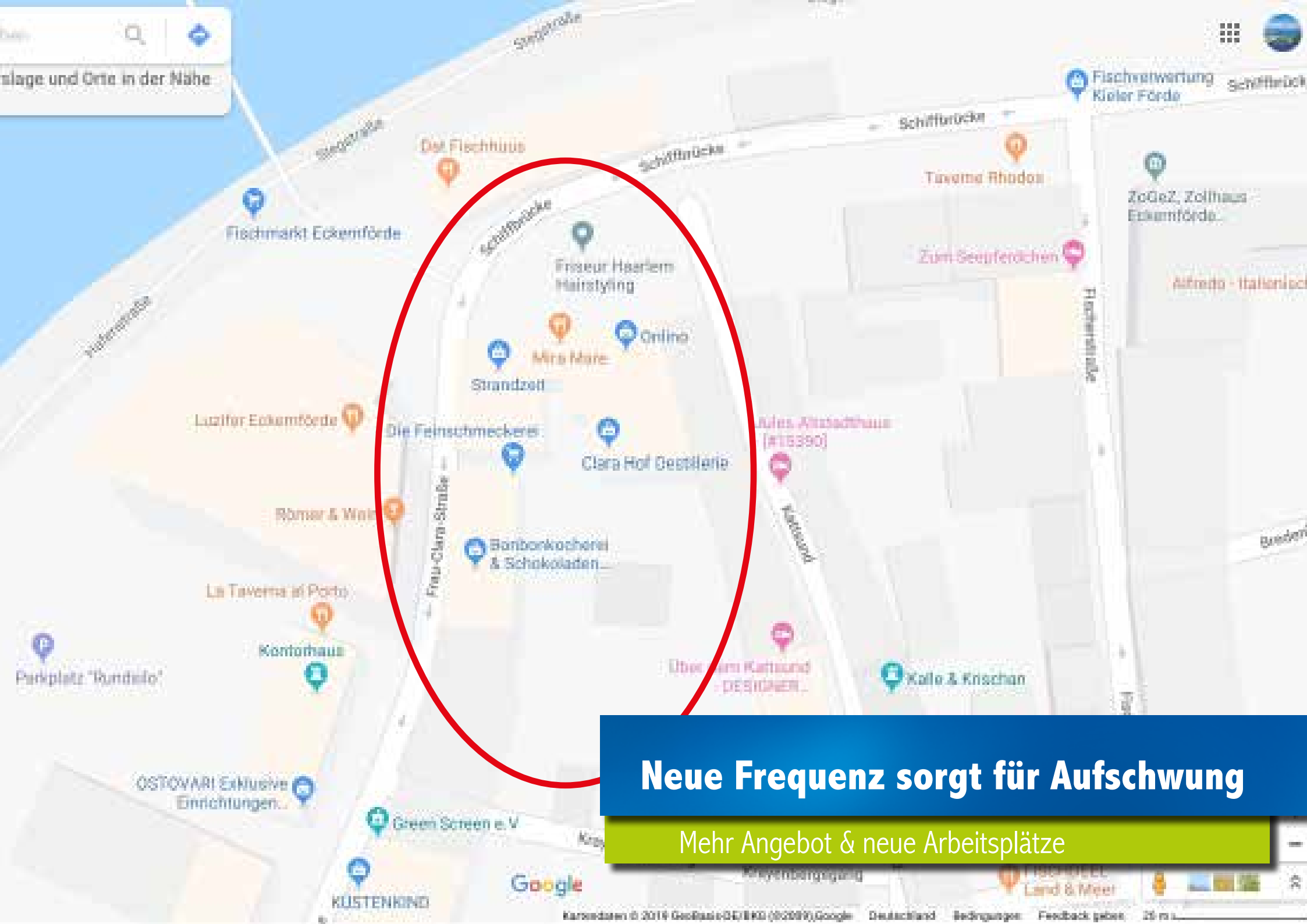


Aufwertung Geschäftslagen



Aufwertung Hinterhöfe





Neue Frequenz sorgt für Aufschwung

Mehr Angebot & neue Arbeitsplätze

Integriertes Stadtentwicklungskonzept Eckernförde

Plan 17 | Entwicklungsgebiete

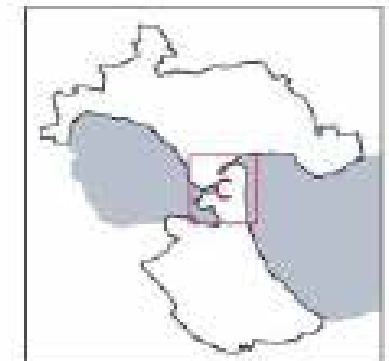
C) Innenstadt- Hafen- Noor

Stand: Mai 2006

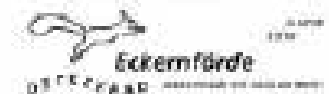
Legende

-  Impulsprojekte für die
Stadtentwicklung
-  Gebiete bestehender
Kernflächen
-  Stärkung der
Erkennung- und
Gestaltungsfunktion
-  Verbinden und
Verbinden

Maßstab



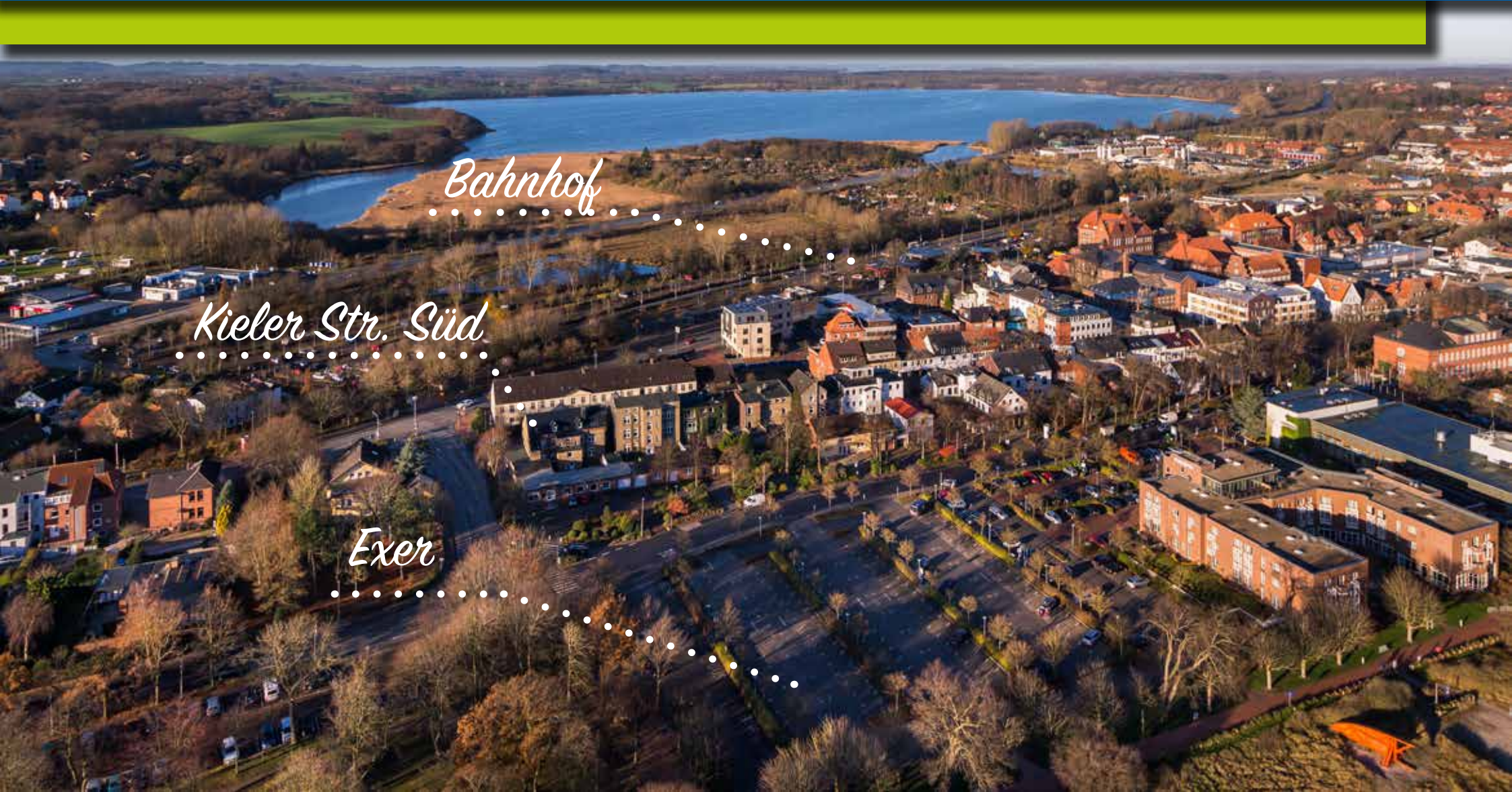
Auftraggeberin:
Stadt Eckernförde



Bearbeitung:



Übertragung auf die Innenstadt Süd



Bahnhof

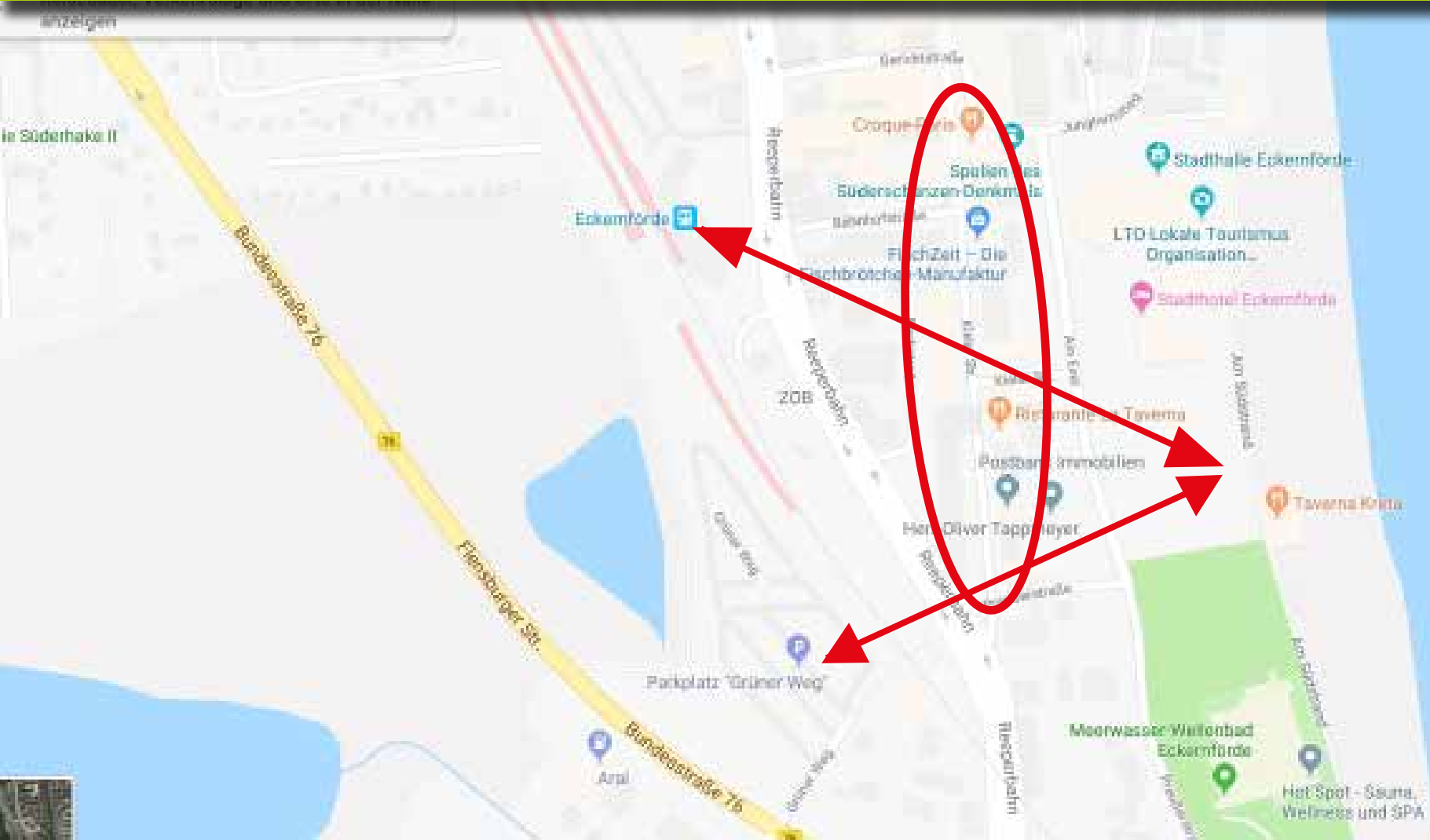
Kieler Str. Süd

Exer


Ziel: Aufwertung Kieler Str. Süd



Mehr Angebot & neue Arbeitsplätze



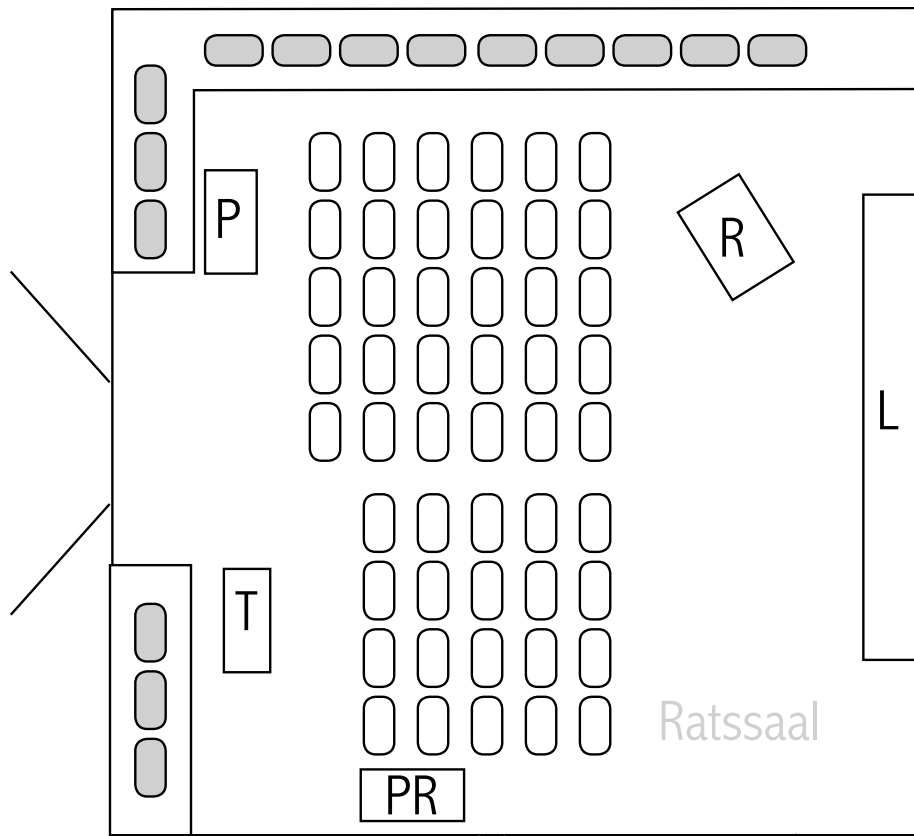
das geht nur mit Frequenz



Dies ist ein möglicher Ansatz



Workshops 2019



1 Input im Ratssaal

2

Aktiv in der Bürgerhalle

Hotel auf dem Exer

Planungsidee a



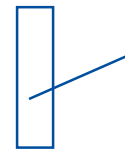
Stadtentwicklung

Was bringt uns ein Hotel auf dem Exer?



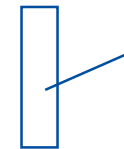
Hotel auf dem Exer

Planungsidee b



Alternativstandorte

Andere Möglichkeiten oder Standorte für ein Hotel?



Hotel auf dem Exer

Planungsidee c




Ferienwohnungen

Übersicht der Unterkünfte



Auf Wiedersehen



alle Daten und Fakten auf:
Eckernförde 2030
www.eckernförderbucht.de

